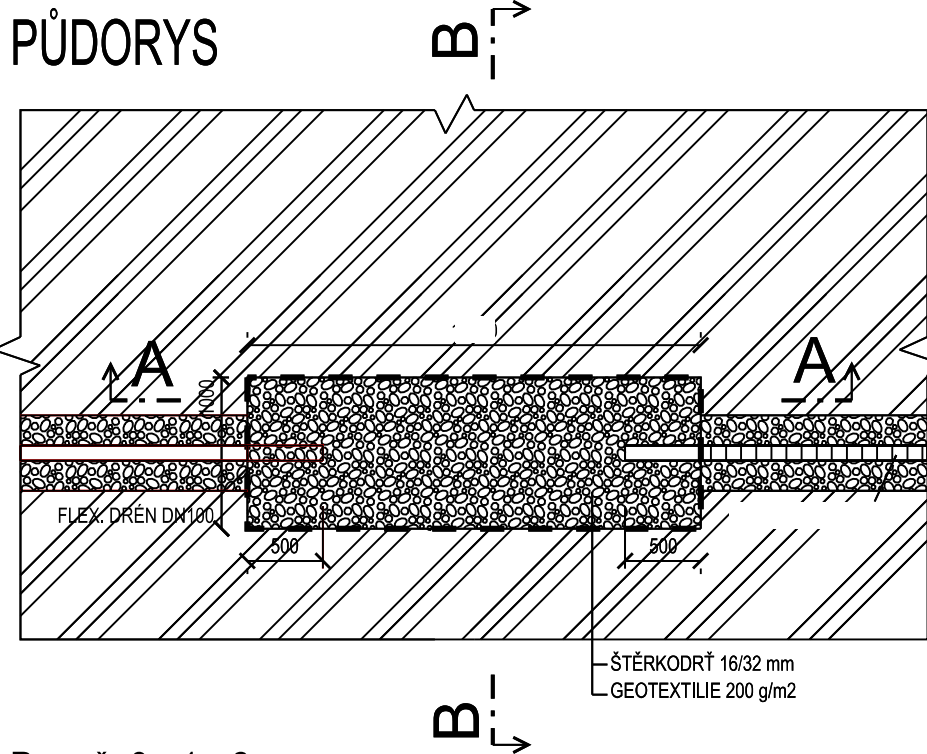


VZOROVÝ PŘÍČNÝ ŘEZ ZASAKOVACÍ JÍMKOU

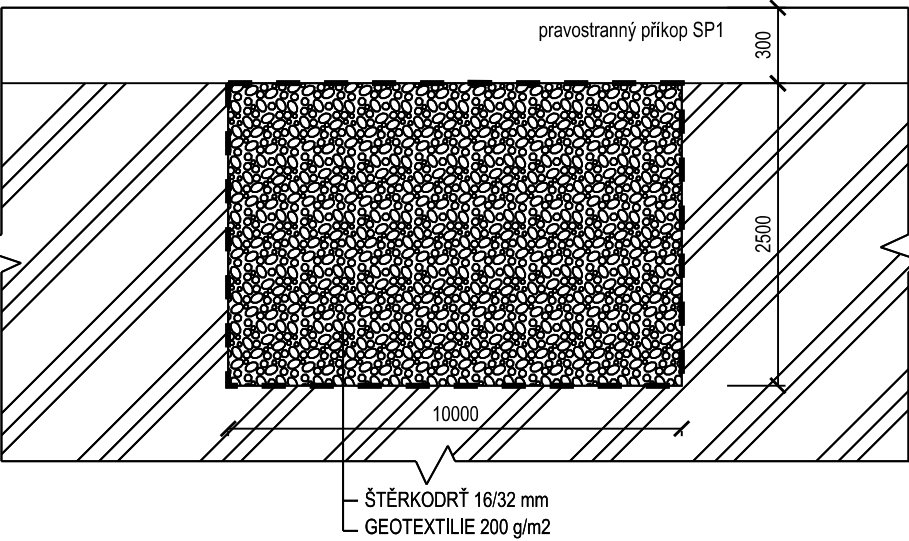
Rozměr 10 x 1 x 2,5 m
km 0.020 00 vpravo
km 0.240 00 vpravo
km 0.318 00 vpravo

PŮDORYS

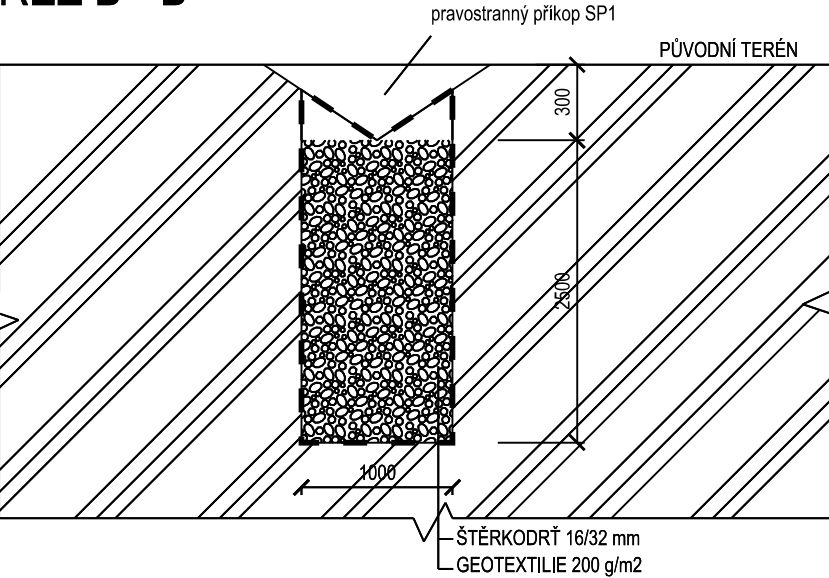


Rozměr 6 x 1 x 2 m
km 0.176 00 vpravo

ŘEZ A - A



ŘEZ B - B



Veškeré inženýrské sítě jsou v PD uvedeny orientačně, před zahájením stavby musí být vytyčeny v předstihu dle požadavku jednotlivých správců sítí !

VYPRACOVAL	ZODP. PROJ.	ODP. ZAST	<div>Hanousek s.r.o.</div> <div>Barákova 41, Prostějov</div> <div>IČO: 29186404</div> <div>tel. 777 623 608, 582 331 013</div> <div>e-mail: hanousek.pv@centrum.cz</div> <div>www.hanousekpv.cz</div>	
Ing. Jan Krč	Ing. Miroslav Lošťák	Ing. František Hanousek		
OBEC, k.ú.:		Třinec, Karpentná		<div>ZAK. - ARCH. ČÍSLO</div> <div>5/1/23 - 226/1</div> <div>DATUM</div> <div>srpen 2023</div> <div>MĚŘITKO</div> <div>1 : 50</div> <div>SOUŘ. SYSTÉMY</div> <div>S-JTSK, Bpv</div> <div>STUPEŇ</div> <div>DSP/DPS</div>
KRAJ, OBEC s rozš.pús.:		Moravskoslezský, Třinec		
OBJEDNATEL:		Česká republika - Státní pozemkový úřad, Krajský pozemkový úřad pro Moravskoslezský kraj Pobočka Frýdek-Místek		
AKCE:		<div>Realizace SZ v k.ú. Karpentná</div> <div>SO 01 Polní cesta C1</div>		
PŘÍLOHA:		Zasakovací jímka		